


# Παραθαλάσσιος προϊστορικός οικισμός, στην Αργολίδα

[Πολιτισμός](#) / [Αρχαιολογία](#) / [Πολιτισμός](#)

[Κατερίνα Χουζούρη](#)



Από το Υπουργείο Πολιτισμού, ενημερωθήκαμε για ένα εξαιρετικά σημαντικό γεγονός - αποτέλεσμα των καταδύσεων αρχαιολόγων και άλλων επιστημόνων, στην θαλάσσια περιοχή της Αργολίδας. Έτσι, μεγάλης έκτασης βυθισμένο οικισμό, της 3ης χιλιετίας π.Χ., έφερε στο φως η έρευνα συνεργασίας της Εφορείας Εναλίων Αρχαιοτήτων και του Πανεπιστημίου της Γενεύης, υπό την αιγίδα της Ελβετικής Αρχαιολογικής Σχολής, στον όρμο Κοιλάδας στην Αργολίδα. Η έρευνα, που ξεκίνησε το 2014 στην θαλάσσια περιοχή του σπηλαίου Φράγγχι, με την αποστολή Terra Submersa και το ηλιακό σκάφος Planet Solar, διεξάγεται υπό την διεύθυνση της Προϊσταμένης της Εφορείας Εναλίων Αρχαιοτήτων Δρ Αγγελικής Γ. Σίμωσι και του Διευθυντή της Ελβετικής Αρχαιολογικής Σχολής καθηγητή Karl Reber, με υπεύθυνους επί τόπου την καταδυόμενη αρχαιολόγο της ΕΕΑ Δέσποινα Κουτσούμπα και τον λέκτορα ελληνικής προϊστορίας του Πανεπιστημίου της Γενεύης Julien Beck.



*Η παραλία «Λαμπαγιαννάς» στον όρμο Κουιάδας στην Αργολίδα*


Η επιστημονική ομάδα, αναζητά τα ίχνη προϊστορικής ανθρώπινης δραστηριότητας, στην ανατολική πλευρά του Αργολικού Κόλπου. Η φετινή ερευνητική περίοδος, ξεκίνησε στις 13 Ιουλίου και επικεντρώθηκε στην παραλία «Λαμπαγιαννάς», όπου είχε εντοπιστεί προϊστορικός οικισμός από την ερευνητική περίοδο του 2014.

Πραγματοποιήθηκε εκτεταμένη επιφανειακή έρευνα σε όλο τον όρμο. Ο οικισμός, που βρίσκεται σε βάθος από 1 έως 3 μέτρα, έχει έκταση τουλάχιστον 12 στρέμματα και ήταν οχυρωμένος και παραθαλάσσιος. Εντοπίζεται η θεμελίωση πληθώρας κτισμάτων, όλων των χαρακτηριστικών πρωτοελλαδικών τύπων (ορθογώνια, κυκλικά, αψιδωτά) και πλακόστρωτα (πιθανώς από δρόμους).




*Επιφανειακή έρευνα στον βυθισμένο οικισμό*

Εντοπίστηκε επίσης, τμήμα του οχυρωματικού τείχους του οικισμού και τουλάχιστον τρεις υπερμεγέθεις (18X10μ) πεταλόσχημες θεμελιώσεις, προσαρτημένες στην γραμμή του τείχους (πιθανόν μέρος της οχύρωσης, ίσως πύργοι). Η κεραμική που περισυνελέγη από το χώρο του οικισμού, είναι χαρακτηριστική της Πρωτοελλαδικής II περιόδου (μέσα 3ης χιλιετίας π.Χ., περίπου 2500 π.Χ.). Βρέθηκαν επίσης πλολλά λίθινα εργαλεία, λεπίδες οψιανού και άλλα αντικείμενα.




*Τμήμα πλακόστρωτου από τον οικισμό*

Η περαιτέρω έρευνα του εκτεταμένου οικισμού, που έρχεται να προστεθεί στο πυκνό δίκτυο παραθαλάσσιων οικισμών της πρώιμης Χαλκοκρατίας στον Αργολικό Κόλπο, (λ.χ. Λέρνα, Ασίνη, Σαλάντι κ.ά.), αναμένεται να δώσει πολύ ενδιαφέροντα στοιχεία για την κατοίκηση, το εμπόριο και τη ναυτιλιακή δραστηριότητα της περιόδου.



*Λίθινη θεμελίωση του εξωτερικού οχυρωματικού τείχους*

Η έρευνα θα συνεχιστεί ως τις 14 Αυγούστου 2015, με λήψη πυρήνων και γεωφυσικές διασκοπήσεις, στη θαλάσσια περιοχή του σπηλαίου Φράγχθι, στον όρμο Κοιλιάδας.



*Τρισδιάστατη απεικόνιση της λίθινης θεμελίωσης του τείχους (1), που απολήγει σε υπερμεγέθη πεταλόσχημη κατασκευή (copyright Achraf el Kashef)*

Στο πλαίσιο της ενημέρωσης και της ευαισθητοποίησης της τοπικής κοινωνίας, η ερευνητική ομάδα θα παρουσιάσει επί τόπου τα προκαταρκτικά συμπεράσματα της έρευνάς της στο κοινό, στις 16 και 17 Αυγούστου, με επισκέψεις κολυμβητών στον όρμο «Λαμπαγιαννάς» αυτές τις ημέρες.

Κατερίνα Χουζούρη

<http://bitly.com/1J1Pknt>